



Røyrvik kommune
- Ei levende fjellbygd

Kommunal plan
for
idrett og fysisk aktivitet

2021-2024

Vedtatt: 24.11.2011 k-sak 86/11
Rullert: 29.11.2012 k-sak 73/12
Rullert: 24.10.2013 k-sak 73/13
Rullert: 01.12.2014 k-sak 72/14
Revidering: 15.12.2020 k-sak 104/20

Innhold

1. Innledning.....	3
1.1. Plankrav	3
1.2. Formål og intensjoner med planarbeidet	3
1.3. Planprosessen.....	4
1.4. Utviklingstrekk i Røyrvik kommune	5
1.5. Begrepsavklaringer	8
2. Målsetning for kommunens satsning innenfor idrett og fysisk aktivitet.....	9
2.1. Overordnet mål	9
2.2. Delmål	9
<i>Strategi/delmål 1</i>	9
2.3. Strategier ut fra strategi/delmål 1 i samfunnsdelen:	9
3. Røyrvik kommunes idrettspolitikkk.....	10
3.1. Planen som politisk og administrativt styringsverktøy.....	10
3.2. Planen i forhold til andre planer	10
3.3. Evaluering av plan 2015-2020.....	10
4. Status	11
4.1. Idrettsaktivitet	11
4.2. Anleggsregister i Røyrvik kommune.....	12
4.3. Eksisterende anlegg	14
5. Analyse og vurdering av behov.....	16
5.1. Fotball.....	16
5.2. Skianlegg	16
5.3. Friluftsliv	16
5.4. Nærmiljøanlegg	17
5.5. Annen aktivitet	17
5.6. Interkommunale anlegg	17
6. Framtidige tiltak	17
6.1. Ordinære anlegg	17
6.2. Nærmiljøanlegg	18
7. Avslutning	20

1. Innledning

1.1. Plankrav

Det gjeldende plankravet er fra 1988. Plankravet går ut på at en eventuell framtidig stønad til idretts- og friluftsanlegg må være forankret i en kommunal plan. Nærmiljøanlegg, rehabilitering av idrettsanlegg, samt anlegg for idrett og friluftsliv skal inngå i planen. Planen skal revideres hvert 4. år

”Plan for idrett og fysisk aktivitet” er en temaplan. I stortingsmelding nr. 14 (1999-2000) ”idrettsliv i endring” er friluftsliv definert under begrepet fysisk aktivitet.

Denne planen erstatter kommunedelplan for anlegg for idrett, friluftsliv og kulturbygg (2000 – 2004).

1.2. Formål og intensjoner med planarbeidet

Formålet med revideringen av planen er å få en oppdatert plan som legger grunnlaget for en langsiktig politikk som kommunen skal føre innenfor feltet idrett og fysisk aktivitet. Planen skal underbygge de statlige og fylkeskommunale føringer. Utformingen av statens politikk på feltet idrett og fysisk aktivitet, herunder friluftsliv er fordelt på tre ulike departement. Kulturdepartementet som har ansvar for utforming av politikk på idrettsområdet, Klima- og miljødepartementet har ansvar for utforming av politikk friluftsområdet, og Helse- og omsorgsdepartementet har ansvar for utforming av politikk for statens helsefremmende og forebyggende arbeid. Regjeringen har gitt ut handlingsplan for fysisk aktivitet 2020-2029 [«Sammen om aktive liv»](#).

Det skal legges til rette for at flest mulig skal kunne utøve idrett og fysisk aktivitet.

FN's bærekraftsmål:

3. God helse og livskvalitet: Sikre god helse og fremme livskvalitet for alle, uansett alder.

3.4) Innen 2030 redusere prematur dødelighet forårsaket av ikke-smittsomme sykdommer med en tredel gjennom forebygging og behandling, og fremme mental helse og livskvalitet



11. Bærekraftige byer og lokalsamfunn: Gjøre byer og lokalsamfunn inkluderende, trygge, robuste og bærekraftige

11.7) Innen 2030 sørge for at alle, særlig kvinner og barn, eldre og personer med nedsatt funksjonsevne, har tilgang til trygge, inkluderende og tilgjengelige grøntområder og offentlige rom.



1.3. Planprosessen

I sommerhalvåret 2020 ble det gjennomført åpne informasjonsmøter om spillemidler, hvor idrettslag og grendelag ble spesielt invitert. Disse skulle gi lag og organisasjoner en mulighet til å planlegge eventuelle anlegg som er ønskelig å få med i planen.

Administrasjonen har gjort en oppdatering av anleggsregisteret høsten 2020.

Utkast til planen har vært på forhåndshøring i Røyrvik ungdomsråd, hvor de kunne komme med innspill til planen før den legges ut for offentlig ettersyn. Følgende innspill kom fra ungdomsråd:

- Uteområdet på skolen
- Området rundt fotballbanen

Det ble lagt opp til at innbyggere og lag og organisasjoner kunne komme med innspill gjennom vår hjemmeside. Her kom det mange innspill:

- Frisbeebane i Røyrvik sentrum
- Bryggene i Namsvatnet
- Universelt utformet stier i sentrum
- Tilrettelagt fiskeplass
- Rehabilitering av gapahuken i «Andresskogen»
- Legge til rette for funksjonshemmede
- Lager/garasje i sentrum for lagring av diverse utstyr som kanoer, lavvoer, mv.
- Oppgradering v 3 km lysløype i Børgefjellsenteret
- Turstier flere steder i kommunen
- Sykkelstier ved Børgefjellsenteret
- Lysløype på eksisterende tursti til viewpoint
- Tilrettelegging/belysning av innfallsport til Børgefjell ved Namsvatnet
- Grillhytter/gapahuker og sitteplasser ved stier
- Rehabilitering av hengebruer over Viermaelva og Orvasselva
- Nærmiljøanlegg på skoleområdet
- Utedo på Zarinatangen
- Hengekøyeplasser Vekterklumpen
- Kløppling av sti til Derga
- Tuftepark

Formannskap la planen ut på høring 29.10.2020, med høringsfrist 09.12.2020

I høringsperioden kom det inn følgende uttalelser:

1. Røyrvik eldre- og funksjonshemmedes råd: «Planen tas til orientering.»
2. Trøndelag Fylkeskommune: mangler kart over beskrivelse på interkommunale anlegg/samarbeidsprosjekter

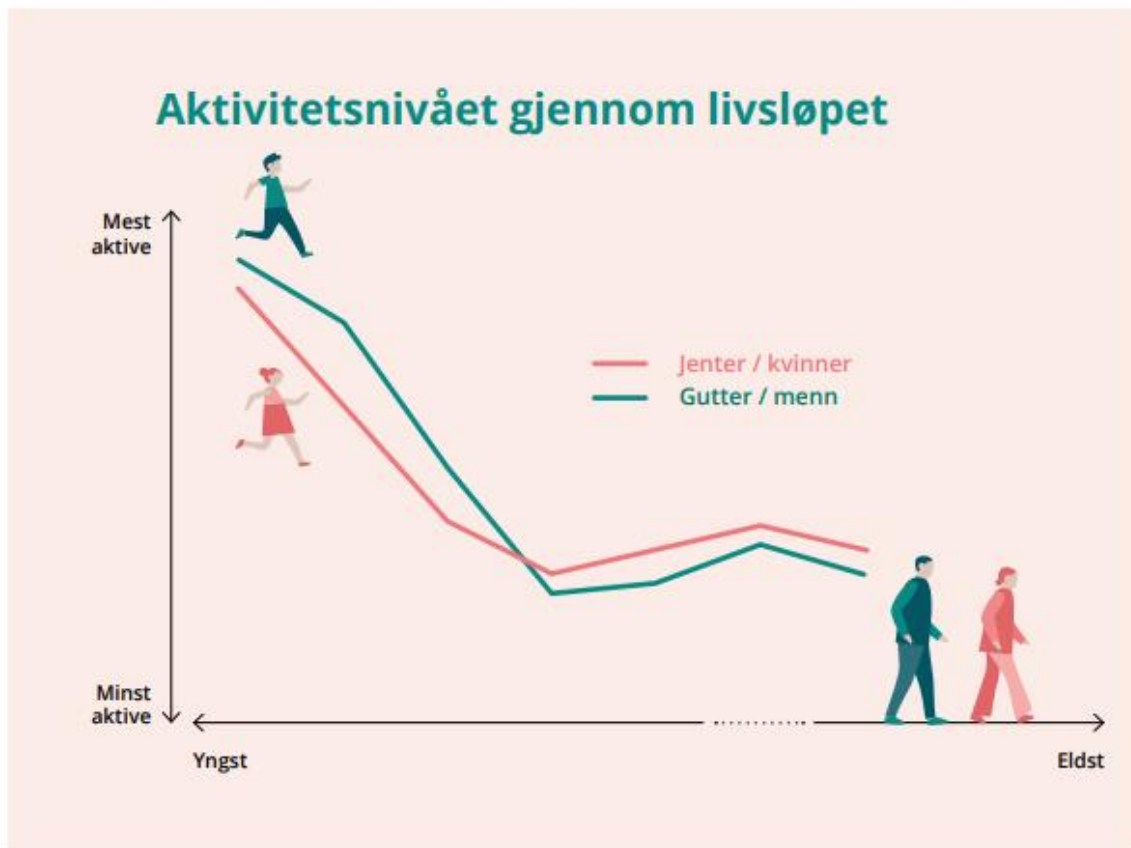
Vedtatt i Røyrvik kommunestyre 15.12.2020 i sak xx/20.

1.4. Utviklingstrekk i Røyrvik kommune

Utviklingstrekk generelt

I regjeringens handlingsplan for fysisk aktivitet 2020-2029 er det gitt utviklingstrekk for nasjonen.

Folk flest er for lite fysisk aktive. Kun tre av ti voksne og eldre er aktive nok, og bare halvparten av 15-åringene. Ungdom og eldre bruker også en stor del av våken tid i ro. Aktivitetsnivået varierer gjennom livsløpet, mellom kjønn og sosiale grupper.



Aktivitetsnivået varierer gjennom livsløpet, og det synker betraktelig gjennom barne- og ungdomsårene og videre gjennom voksenlivet. Figuren baserer seg på en modell fra FHI.

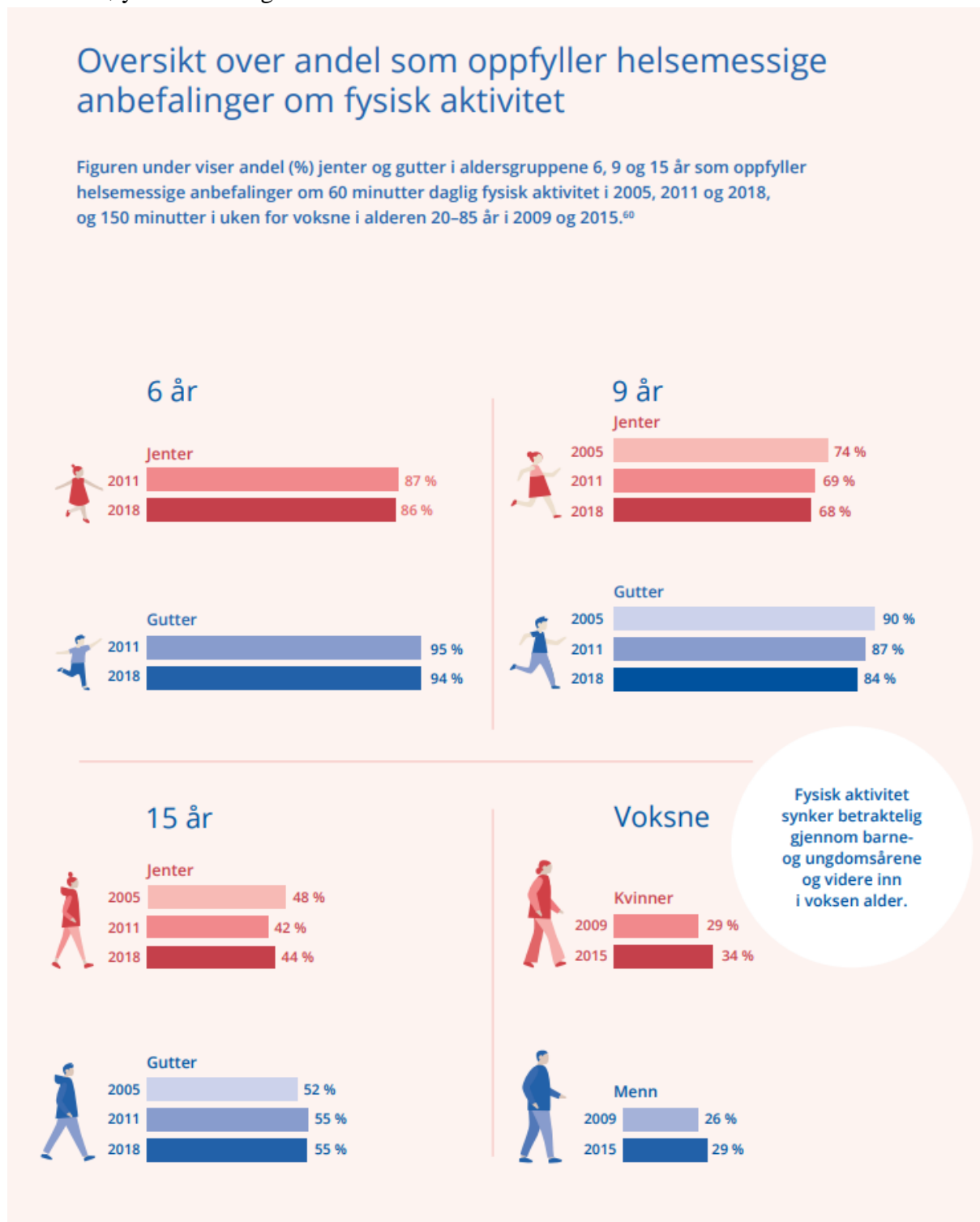
Flertallet i Norge er ikke aktive nok. Kartlegginger basert på objektive målinger (aktivitetsmåler) viser at cirka ni av ti seksåring er aktive nok, og syv av ti niåringer. Fem av ti 15-åring er tilstrekkelig aktive og tre av ti voksne. Blant personer over 70 år synker aktivitetsnivået ytterligere. Gutter er mer fysisk aktive enn jenter, mens mønstret endes i voksen alder hvor kvinner er noe mer aktive enn menn.

Barn, ungdom, voksne og eldre bruker en stor del av dagen i ro. Seksåring bruker halvparten av våken tid i ro, mens ni og 15-åring bruker hhv over 60 og 70 prosent av våken tid i ro. Voksne bruker i gjennomsnitt elleve timer av våken tid i ro, ifølge regionale undersøkelser basert på aktivitetsmålere fra Tromsø og Trøndelag. (Kilde: Tromsøundersøkelsen (Tromsø 7) av Universitetet i Tromsø, og Helseundersøkelsen i Nord-Trøndelag – HUNT 4 av Norges teknisk-naturvitenskapelig universitet.)

De med høyest utdanning er mest aktive.

Oversikt over andel som oppfyller helsemessige anbefalinger om fysisk aktivitet

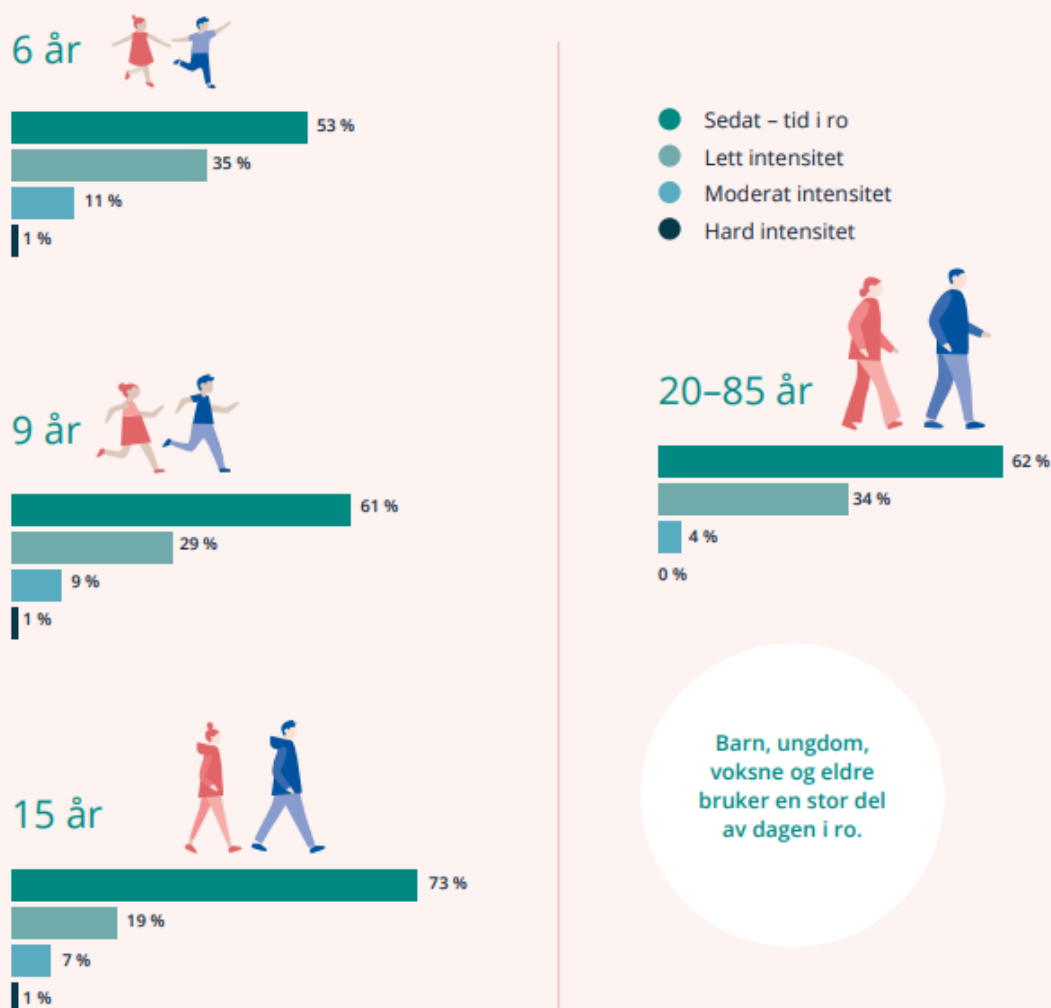
Figuren under viser andel (%) jenter og gutter i aldersgruppene 6, 9 og 15 år som oppfyller helsemessige anbefalinger om 60 minutter daglig fysisk aktivitet i 2005, 2011 og 2018, og 150 minutter i uken for voksne i alderen 20–85 år i 2009 og 2015.⁶⁰



Kilde: Regjeringens handlingsplan for fysisk aktivitet 2020-2029 «Sammen om aktive liv»

Fordeling av våken tid brukt til ulike intensiteter

Figuren viser prosentandel av våken tid som brukes på aktiviteter med ulike intensiteter i ulike aldersgrupper (samlet for begge kjønn).⁶¹



Kilde: Regjeringens handlingsplan for fysisk aktivitet 2020-2029 «Sammen om aktive liv»

Fysisk aktivitet fremmer livskvalitet og helse

Fysisk aktivitet er et viktig virkemiddel i helsefremmende og forebyggende arbeid. Dette er nedfelt i bl.a. St.melding nr. 19 (2014- 2015) Folkehelsemeldingen – Mestring og muligheter.

I et folkehelseperspektiv handler fysisk aktivitet om å gi alle muligheter til organisert og egenorganisert aktivitet i hverdagen. Det kan være alt fra arealdisponering og kommunal planlegging til innbyggernes kunnskap om viktigheten av fysisk aktivitet.

Befolkning

Tabellen er hentet ut fra SSB- framskrivningsstatistikk utarbeidet i 2018.

	Årstall	Total	0-5år	6-15år	16-19år	20-24år	25-64år	65-79år	80-89år	90→
Røyrvik	2018	474	24	59	19	20	222	96	22	12
Røyrvik	2020	469	21	55	28	16	214	98	25	12
Røyrvik	2030	434	19	39	24	21	182	99	44	6
Røyrvik	2040	416	20	40	20	19	174	91	41	11

SSB- statistikken prognoserer en svak nedgang i Røyrviks befolkning. Største nedgangen som har vært i Røyrvik var mellom 1996 til 2006, dette skyldes virkningen av nedleggelsen av Grong Gruber AS. Folketallet hadde en svak nedgang også årene etter gruvednedleggelsen.

Det jobbes aktivt med å stabilisere og øke innbyggertallet i Røyrvik. Et utbedret tilbud innenfor idrett og fysisk aktivitet vil kunne bidra i dette arbeidet.

Folketallsutviklingen er avgjørende når behovet for nye idrettsanlegg skal vurderes. Folketall, aldersfordeling, skolekretsinndeling og bosettingsmønster må ligge til grunn for hvor mange og hvilken type anlegg kommunen skal ha. Det må tas hensyn til at idrettsaktiviteter regionaliseres.

Røyrvik har i dag anlegg som er av regional betydning samtidig ser vi også at anlegg, stier, badeplasser etc. er viktig for tilreisende. En videre utvikling av Røyrvik som reiselivskommune betyr at visse friluftslivs- og idrettsanlegg må tilrettelegges med tanke på det.

1.5. Begrepsavklaringer

Hentet fra Kulturdepartementets Meld. St. 26 (2011-2012)

Idrett:

Med idrett forstås aktivitet i form av trening eller konkurranse i den organiserte idretten.

Fysisk aktivitet:

Med fysisk aktivitet mener vi egenorganisert trenings- og mosjonsaktiviteter, herunder friluftsliv og aktiviteter preget av lek.

Friluftsliv:

Miljøverndepartementet (St.meld. nr.39 2000-2001 Friluftsliv) definerer friluftsliv som opphold og fysisk aktivitet i friluft, i fritida, med sikte på miljøforandring og naturopplevelser. Kultur- og kirke departementet definerer friluftsliv under begrepet fysisk aktivitet.

Nærmiljøanlegg:

Nærmiljøanlegg er et enkelt anlegg for fysisk aktivitet som ligger i eller i tilknytning til boligområder. Anlegget er beregnet for befolkning i tettbygde områder og skal ivareta behov for trim- og friluftaktiviteter for alle aldersgrupper. Nærmiljøanlegg er vanligvis ikke beregnet for konkurranser eller konkurranseidrettens regler og bestemmelser.

Rehabilitering av anlegg:

Istandsetting av anlegg som skal gi en vesentlig funksjonell og bruksmessig standardheving i forhold til dagens situasjon. Rehabilitering kan bety et inngrep i anleggets struktur og utforming for å kunne tilpasse det til nye funksjoner og bruksområder.

2. Målsetning for kommunens satsning innenfor idrett og fysisk aktivitet

2.1. Overordnet mål

Opprettholde og videreutvikle Røyrvik som ei selvstendig, levedyktig, trygg og attraktiv bygd for befolkning og næringsliv. Røyrvik skal være bygda vi er glad i og stolt av.

2.2. Delmål

- Øke engasjementet blant innbyggerne igjennom å videreutvikle dugnadsånden og øke samholdet i kommunen
- Kommunen skal tilrettelegge for bedre samarbeid mellom bygdas lag og organisasjoner, og skape en samarbeidsarena slik at kultur- og idrettstilbudet kan favne bredt

Strategi/delmål 1

- Tilrettelegge for gode lokale aktiviteter for alle innbyggere og tilreisende.

2.3. Strategier ut fra strategi/delmål 1 i samfunnsdelen:

- Barn og unge skal ha tilbud om deltakelse i idrett og fysisk aktivitet i skoler, barnehager og på fritida.
- For å få flere i aktivitet skal det stimuleres til at nye aktiviteter settes i gang.
- Preparering av langrennsløyper og slalomløyper må i samarbeid med utøvende aktører, organiseres og finansieres slik at tilbudet kan opprettholdes og utvikles.
- Utarbeide flere turstier/turveier for å stimulere til økt fysisk aktivitet for de som ikke er aktive idrettsdeltakere.

3. Røyrvik kommunes idrettspolitik

3.1. Planen som politisk og administrativt styringsverktøy

Planen skal være et aktivt verktøy i arbeidet med å kunne utføre en helhetlig planlegging av anlegg og områder. Handlingsprogrammet skal revideres hvert år, slik at en har god oversikt over anlegg som skal rehabiliteres eller bygges.

3.2. Planen i forhold til andre planer

Det må tas hensyn til andre planer i kommunen som kan påvirke områder for aktivitet. Ved utlegging av nye boligområder må det tas hensyn til etablering av områder for fysisk aktivitet og lek.

3.3 Evaluering av plan 2015-2020

Planen som ble vedtatt i 2015 hadde prioritert liste over tiltak som ønsket gjennomført i perioden, men også liste over ønskede tiltak som ikke ble prioritert.

Ordinære anlegg:

Prioritet	Anlegg	Sted	Gjennomført
1	Røyrvik svømme- og idrettshall (med bibliotek)	Røyrvik sentrum	Ferdig bygd i 2018 – Røyrvikhallen
2	Rehabilitering av turløype Zarinatangen	Kirka – Zarinatangen	Ikke gjennomført
3	Turvei sentrum til Børgfjellsenteret Trinn 2: Røyrvikkrysset-Myra	Røyrvik sentrum – Børgfjellsenteret	Ikke gjennomført
	Turvei sentrum til Børgfjellsenteret Trinn 3: Med bro over fv.362	Røyrvik sentrum - Børgfjellsenteret	Ikke gjennomført
	Tursti mellom Staldvika-Skorovatn	Stallvika – Skorovatn (Skorovasmarsj-løypa)	Ikke gjennomført
	Sprintløype og tidtakerbod	Børgfjellsenteret	Ikke gjennomført
	Forlengelse av turløype Zarinatangen	Zarinatangen – Børgfjellsenteret	Ikke gjennomført
	Turvei sentrum til Børgfjellsenteret Trinn 4: Lyssetting	Røyrvik sentrum – Børgfjellsenteret	Ikke gjennomført

	Ny skiheis	Børgefjellsenteret	Ikke gjennomført
--	------------	--------------------	------------------

I tillegg til disse anleggene var det satt opp uprioritert liste som ikke er realisert.

- Skiheis fra Røyrvikkrysset opp til Vekterklumpen
- Friidrettsanlegg rundt fotballbane
- Utstyr for preparering av skiløyper

Nærmiljøanlegg som planlagt i sist plan

Prio.	Anlegg	Sted	Gjennomført
	Nærmiljøanlegg – utemiljø ved Røyrvik skole	Røyrvik skole	Ikke gjennomført

Uprioritert liste over aktuelle nærmiljøanlegg 2015 – 2020 som ikke er realisert:

- Leke/aktivitetsplass i sentrum
- Sandvolleybane i sentrum
- Gapahuk i tilknytning til turstier

4. Status

4.1. Idrettsaktivitet

Organisasjoner og antall medlemmer i 2020

- Røyrvik Idrettsforening 140 medlemmer
- Røyrvik skytterlag 136 medlemmer
- Røyrvik snøscooterklubb 35 medlemmer
- Gudøyvangen miniatyrklubb 30 medlemmer

Undergrupper Røyrvik Idrettsforening

- Skigruppe
- Fotballgruppe
- Trimgruppe

Idrettsaktiviteter og aktivitetstilbud i kommunen

- Preparert lysløype i Børgefjellsenteret
- Svømming
- Helsestudio
- Trimkasser
- Trimtopper
- Fotball
- Ski, karusellrenn og trening
- Miniatyrskyting
- Innebandy
- Tursti fra Rørfoss til Landingen, merket sti

- Turvei fra sentrum til Zarinatangen og sentrum til borgefjellsenteret
- Tursti fra sentrum til Vekterklumpen og viewpoint
- Sykkelkart
- Seniordans
- Seniortrim
- Merkede stier til ulike turmål i kommunen

Grendelag i Røyrvik

- Utviklingslaget Fjelliv AL
- Nyvika/Nyvikmoen grendelag
- Røyrvik sentrum velforening
- Hudningsdalen grendelag
- Namsvatn utmarks- og tiltakslag

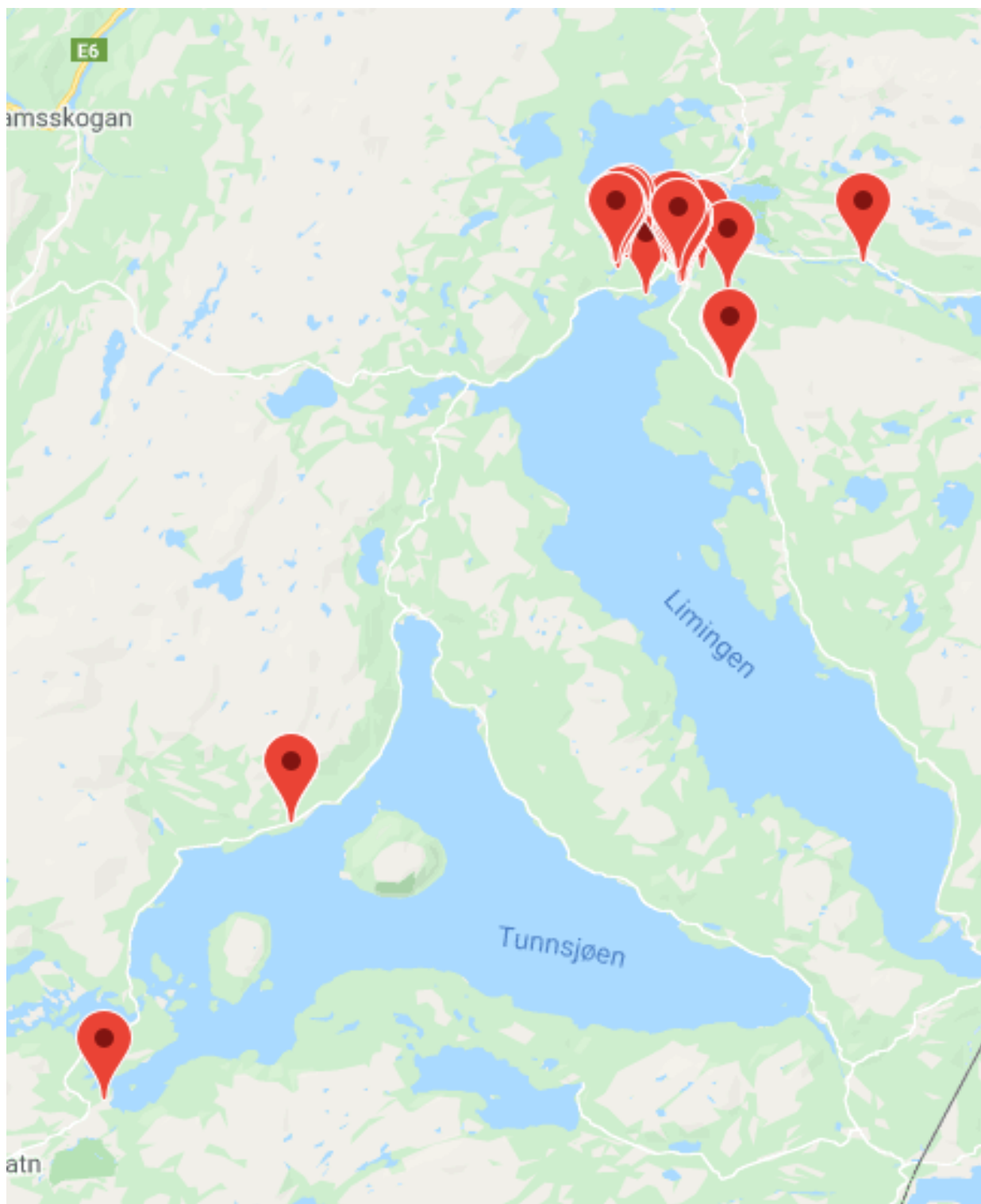
4.2. Anleggsregister i Røyrvik kommune.

I Røyrvik er totalt 42 anleggsenheter registret på www.anleggsregisteret.no

Dette inkluderer de anlegg som er nedlagt, samt anlegg som ikke har blitt tildelt spillemidler. I tillegg er Røyrvik medeier i sykkelkart som Grong kommune står som eier av, men ansvaret over kartene ligger hos Røyrvik kommune.

38 anleggsenheter har status som kommuneanlegg. Det er anlegg som i søknadsprosedyren benevnes som ordinære anlegg. Kommuneanlegg er anlegg som kan benyttes av alle interesserte som bor eller besøker kommunen. Av disse er det 25 eksisterende anlegg.

4 anleggsenheter har status som nærmiljøanlegg. Det er anlegg som benevnes som nærmiljøanlegg i søknad om spillemidler. Typisk for nærmiljøanlegg er at de kan ha tilknytning til boligområder etc.



Utsnitt fra anleggsregisteret over eksisterende anlegg i kommunen.

4.3. Eksisterende anlegg

Skianlegg

Anlegg	Eier	Type	Merknad	Anleggsnummer
Lysløype BF-senteret	Røyrvik IF	Lysløype	3 km	55148
Børgefjellsenteret, løype 1	Børgefjellsenteret AS	Alpinanlegg		38942
Børgefjellsenteret, løype 2	Børgefjellsenteret AS	Alpinanlegg	600 m Ikke tildelt SM	38943
Børgefjellsenteret, løype 3	Børgefjellsenteret AS	Alpinanlegg	Ikke tildelt SM	38944
Børgefjellsenteret, løype 4	Børgefjellsenteret AS	Alpinanlegg		52022
Børgefjellsenteret-barneløype	Børgefjellsenteret AS	Skitrekk	Nærmiljøanlegg	49284

Idrettshus

Anlegg	Eier	Type	Merknad	Anleggsnummer
Garasje BF-senteret	Røyrvik IF	Lagerbygg	Ikke tildelt SM	62963
Børgefjellsenteret, lagerbygg	Børgefjellsenteret AS	Lagerbygg	94 m ² Ikke tildelt SM	38945
Børgefjellsenteret, varmestue	Børgefjellsenteret AS	Idrettshus	Ikke tildelt SM	54931

Kulturbygg

Anlegg	Eier	Type	Merknad	Anleggsnummer
Gudøyvangen Grendehus	Gudøyvangen grendehus A/L	Kulturbygg	Ikke tildelt SM	54934
Røyrvik samfunnshus	Røyrvik samfunnshus A/L	Kulturbygg		54933
Biblioteket	Røyrvik kommune	Kulturbygg – bibliotek		76660

Aktivitetssal- og anlegg

Anlegg	Eier	Type	Merknad	Anleggsnummer
--------	------	------	---------	---------------

Røyrvik barne- og ungdomsskole	Røyrvik kommune	Ballbane	Ikke tildelt SM Nærmiljøanlegg	6016
Røyrvik barne- og ungdomsskole	Røyrvik kommune	Ulike småanlegg	Ikke tildelt SM Nærmiljøanlegg	6017
Røyrvik svømme- og idrettshall	Røyrvik kommune	Idrettshall		54418
Trimstudio	Røyrvik kommune	Trimstudio		76658

Bad og svømmeanlegg

Anlegg	Eier	Type	Merknad	Anleggsnummer
Svømmehallen	Røyrvik kommune	Svømmebasseng	16,6m x 8,5m	76657

Skyteanlegg

Anlegg	Eier	Type	Merknad	Anleggsnummer
Skytterbane (inne)	Røyrvik kommune	Skytebane (inne)	15 m 6 plasser	76659
Røyrvik skytebane elgbane	Røyrvik skytterlag	Skytebane	100 m 4 plasser	40281
Røyrvik skytebane	Røyrvik skytterlag	Skytebane	100 m 8 plasser Ikke tildelt SM	55493
Røyrvik skytebane 200m	Røyrvik skytterlag	Skytebane	200 m 10 plasser	62964
Røyrvik skytterhus	Røyrvik skytterlag	Skytterhus		40280

Kart

Anlegg	Eier	Type	Merknad	Anleggsnummer
Røyrvik O- kart	Røyrvik IF	Orienteringskart	Kan nedlegges	6099
Røyrvik sentrum O-kart	Røyrvik IF	Orienteringskart		11865
Sykkelkart	Grong kommune	Sykkelkart	Røyrvik er medeier	1742009101

Fotball og friidrett

Anlegg	Eier	Type	Merknad	Anleggsnummer
Kunstgressbanen	Røyrvik kommune	Kunstgressbane 11'er		59583
Ballbinge Myra	Røyrvik kommune	Ballbinge		50782

Friluftsliv

Anlegg	Eier	Type	Merknad	Anleggsnummer
Serinatangen-Turvei	Røyrvik kommune	Turvei	1.6 km	34603
Landingen-Rørfoss, tursti	Hudningsdalen grendelag	Tursti	6 km Nærmiljøanlegg	68039
Helårs turløype, Røyrvikkrysset-Børgefjellsenteret	Røyrvik kommune	Turvei	3 km	70815

5. Analyse og vurdering av behov

I en vurdering av behovene for anlegg i kommunen er det viktig å legge vekt på:

- Målsetting for idrett, fysisk aktivitet og friluftsliv.
- Aktiviteter som utøves i kommunen og ønske fra brukerne
- Behovet for nærhet til ulike anleggstyper

5.1. Fotball

Det ble i 2012 bygd kunstgressbane 11'er. Denne har vært brukt til både uorganisert og organisert trening og kamper, fritid og i skolesammenheng da det er kort avstand fra oppvekstsenteret. I tillegg ble det bygd ballbinge ved boligområdet i 2015 som kan benyttes til fotball og andre ballidretter som håndball og basketball. Det er i dag en balløkke på skoleområdet.

Slik det er i dag er det ikke behov for utbygging av anlegg til fotball i Røyrvik sentrum.

5.2. Skianlegg

Ønskelig med flere alpinanlegg tilknytning Børgefjellsenteret og Røyrvik sentrum. Det blir stadig flere hytter i Børgefjellsenteret og dagens kapasitet begynner å bli nådd i enkelte sesonger. Planlegging av ny skiheis i Børgefjellsenteret for å tilfredsstille økningen i antall hytter i og rundt Børgefjellsenteret. Det er også ytret ønske om alpinanlegg fra Røyrvik sentrum og til Børgefjellsenteret.

5.3. Friluftsliv

Flere turstier/turveier for fremme aktivitet og friluftsliv. Det viser seg at dagens tilbud fremmer slik aktivitet for besøkende og innbyggere. Vil også være en del av satsningen av Røyrvik som reiselivskommune og nasjonalparkkommune. Behovet for merkede stier/turveier er økende blant befolkningen. Pr i dag er det ingen eller få steder hvor vi har tilrettelagt for rullestol/bevegelseshemmede.

Gjestebrygger med parkeringsplasser i våre innsjøer har etter hvert blitt etterspurt, da flere tar med seg kanoer, kajaker og båter når de kommer på besøk i Røyrvik. Tilrettelegging som nasjonalparkkommune har stor prioritet i Røyrvik.

Ønskelig med flere oppkjørte skiløyper i kommunen. Dette må tas utenom søknad om spillemidler da oppkjøring av løyper ikke er tilskuddsberettiget gjennom spillemiddelordningen.

5.4. Nærmiljøanlegg

Det er lokale organisasjoner som kjenner behovet for nærmiljøanlegg. Ønsker og behov skifter raskt og en kan derfor regne med nye forslag i løpet av perioden. I forbindelser med ombygging av oppvekstsenter og idrettshall er det behov for oppdatering og revidering av uteområdet ved skolen og idrettshallen.

Flere anlegg kan her være kvalifisert for spillemidler.

5.5 Annen aktivitet

Tiltak som ikke er beskrevet i planen kan likevel gjennomføres, da kommunens politikere er positive til aktiviteter som fremmer fysisk aktivitet.

5.6 Interkommunale anlegg

I denne planen er det ikke planlagt inn noen interkommunale anlegg eller samarbeidsprosjekter med nabokommuner. Avstand til nabokommunene er fra 35 km til 70 km fra sentrum til sentrum, dvs mer enn en halvtime til eventuelle aktiviteter i andre kommuner. Selv om avstandene er noe lange er det flere ungdommer som er med på f.eks fotball i nabokommune.

Andre områder som kan være mulige samarbeidsprosjekter er turstier over kommunegrensen, dagsturhytte og andre friluftslivstiltak.

6. Framtidige tiltak

6.1. Ordinære anlegg

Anlegg	Sted	Søker år	Opp start år	Kost.	Finansiering		
					Kom	Sm	Priv
Røyrvikhallen	Røyrvik sentrum	2021	2016	80.000.000			

Brygger i Namsvatnet	Namsvatnet	2021	2021	1.000.000	160.000	300.000	500.000
Zarinatangen turvei - rehabilitering	Røyrvik sentrum – Zarinatangen	2021	2021	100.000	50.000	50.000	
Oppgradering av 3 km lysløype	Børgefjellsentret	2021	2021	1.000.000			
Garasje/lager for frivillige organisasjoner	Røyrvik sentrum	2022	2022				
Turstinett i sentrum med undergang under FV 773	Røyrvik sentrum – Børgefjellsentret – Zarinatangen - Viewpoint	2022	2022	5.400.000			
Universelt utformet vei/sti i sentrum sør	«Andresskogen» - ved Limingen	2022	2022				
Sykkelstier	Børgefjellsentret	2022	2022	1.000.000			
Tilrettelegging av innfallsport til Børgefjell nasjonalpark med belysning	Namsvatnet	2022	2022	400.000			

(kommunal bevilgning avgjøres gjennom økonomiplan)

Uprioritert liste over aktuelle ordinære anlegg 2021-2024:

- Skiheis fra Røyrvik krysset opp til vekterklumpen
- Friidrettsanlegg rundt fotballbane
- Utstyr for preparering av skiløyper

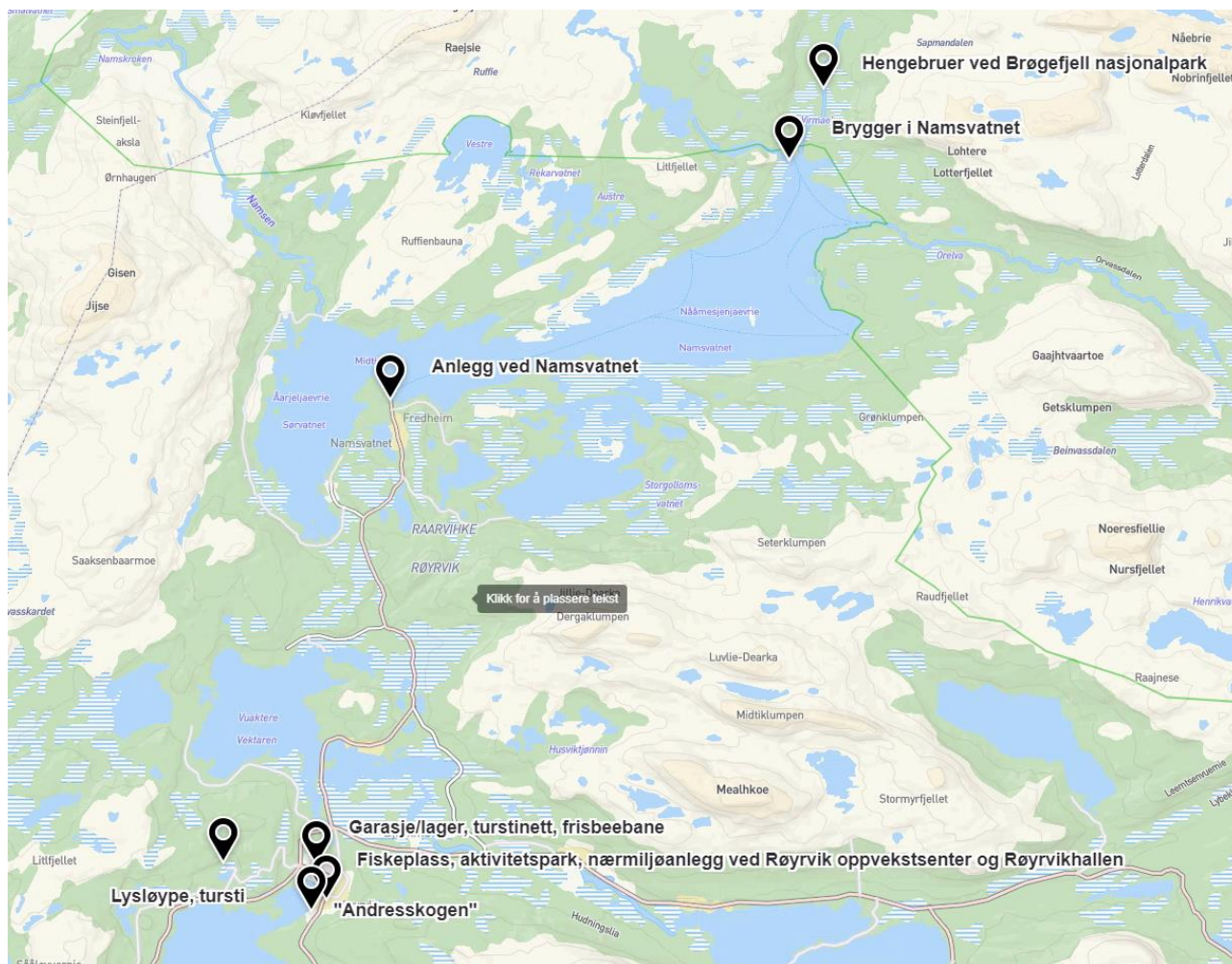
6.2. Nærmiljøanlegg

Anlegg	Sted	Søker år	Oppstart år	Kostnad	Finansiering		
					Kom	Sm	Pri v
Diverse nærmiljøanlegg – utemiljø ved	Røyrvik skole	2021	2021	1.000.000	500.000	500.000	

Røyrvik skole og kunstgressbanen							
Frisbeebane	Røyrvik sentrum	2021	2021				
Merking av turstier/-løyper	Zarinatangstien og Børgefjellsenterstien	2021	2021				
Tursti rundt Småtjønnin, universell utforming og belysning	Børgefjellsenteret	2021	2021				
Tilrettelagt fiskeplass	Røyrvik sentrum						
Rehabilitering av gapahuk	«Andresskogen»						
Natursti med anlegg	Namsvatnet	2021	2021	140.000			
Informasjonsområde med gapahuk	Namsvatnet	2021	2021	40.000			
Rehabilitering av hengebruer ved Børgefjell nasjonalpark	Namsvatnet						
Utedo	Zarinatangen			10.000			
Hengekøyeplass	Vekterklumpen			10.000			
Klopplegging av tursti	Derga			200.000			
Aktivitetspark (Tuftepark)	Røyrvik sentrum			400.000			
Merking av turstier/-løyper	Diverse stier/løyper i kommunen						

Uprioritert liste over aktuelle nærmiljøanlegg 2021-2024:

- Sandvolleybane i sentrum



Planlagte anlegg

7. Avslutning

Med den nye planen for idrett og fysisk aktivitet får man god oversikt over det som finnes av aktiviteter, samt oversikt over anlegg i kommunen.

Forskningsrapporter konkluderer oftere med at den norske befolkning i økende grad er inaktive. Derfor blir en god oversikt over hva som finnes viktigere, samtidig som det skal være oppfordrende til videre satsning innenfor idrett og fysisk aktivitet.

Det viktigste er å få med seg kortsiktige planer for anlegg (1-4 år) samtidig som en gir en oversikt over planer som er tenkt realisert på lengre sikt (5 -8 år).

Det vil være avgjørende for frivillig innsats, både for anlegg og aktivitet. Derfor vil det være viktig å ha en plan som lett kan revideres, for å fange opp et vært initiativ som vil måtte komme.