







TEGNFORKLARING:

Byggeområder, pbl § 25, 1. ledd nr. 1

-  Småhus- og fritidsbebyggelse
-  Forretningsbebyggelse
-  Flyplass med tilhørende bygninger
-  Privat veg og parkeringsareal

LINJESYMBOLER:

-  Planens begrensning
-  Formålsgrense

Kartgrunnlag: Økonomisk kartverk
 Planen er utarbeidet av Per Arne Rustad
 Kartmålestokk: 1:5000



Landbruksområde, pbl § 25, 1. ledd nr. 2

-  Område for jord- og skogbruk

Fareområder, pbl § 25, 1. ledd nr. 5

-  Elforsyning

Spesialområder, pbl § 25, 1. ledd nr. 6

-  Vann- og avløpsanlegg (V og A)
-  Naturvernområde (12 m ved vernet vassdrag)

**REGULERINGSPLAN MED TILHØRENDE
 BESTEMMELSER FOR BØRGEFJELL FLYPLASS**

SAKSBEHANDLING IFLG. PLAN- OG BYGNINGSLOVEN

SAKSNR	DATO	SIGN
1. gangs behandling i det faste utvalg for plansaker <i>Har vært til 1. gangs behandling</i>		
Offentlig ettersyn fra.....til.....		
2. gangs behandling i det faste utvalg for plansaker		

Kommunestyrets vedtak:



