

Orvatnet

N7201600

N7201400

N7201200

N7201000

N7200800

N7200600

Ø730800

Ø731000

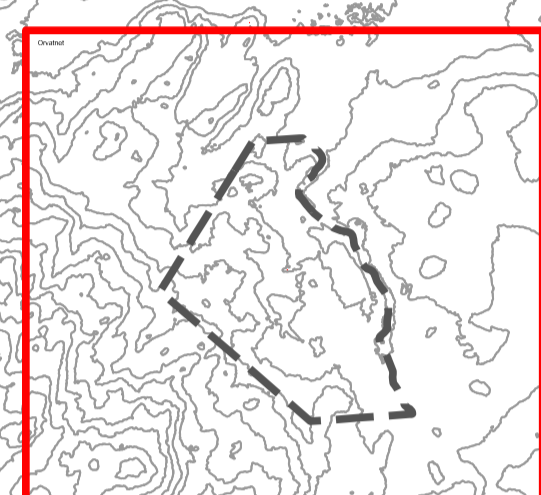
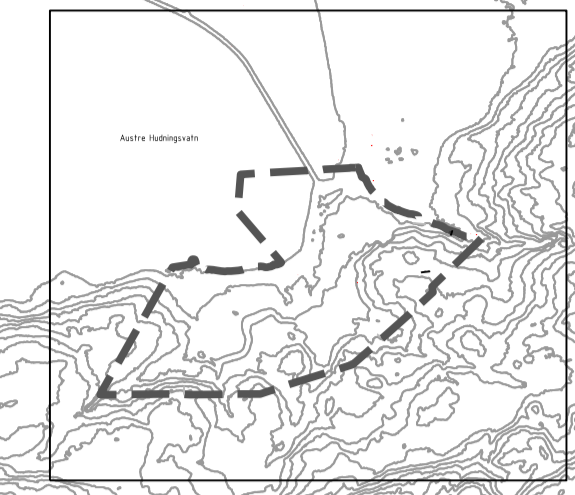
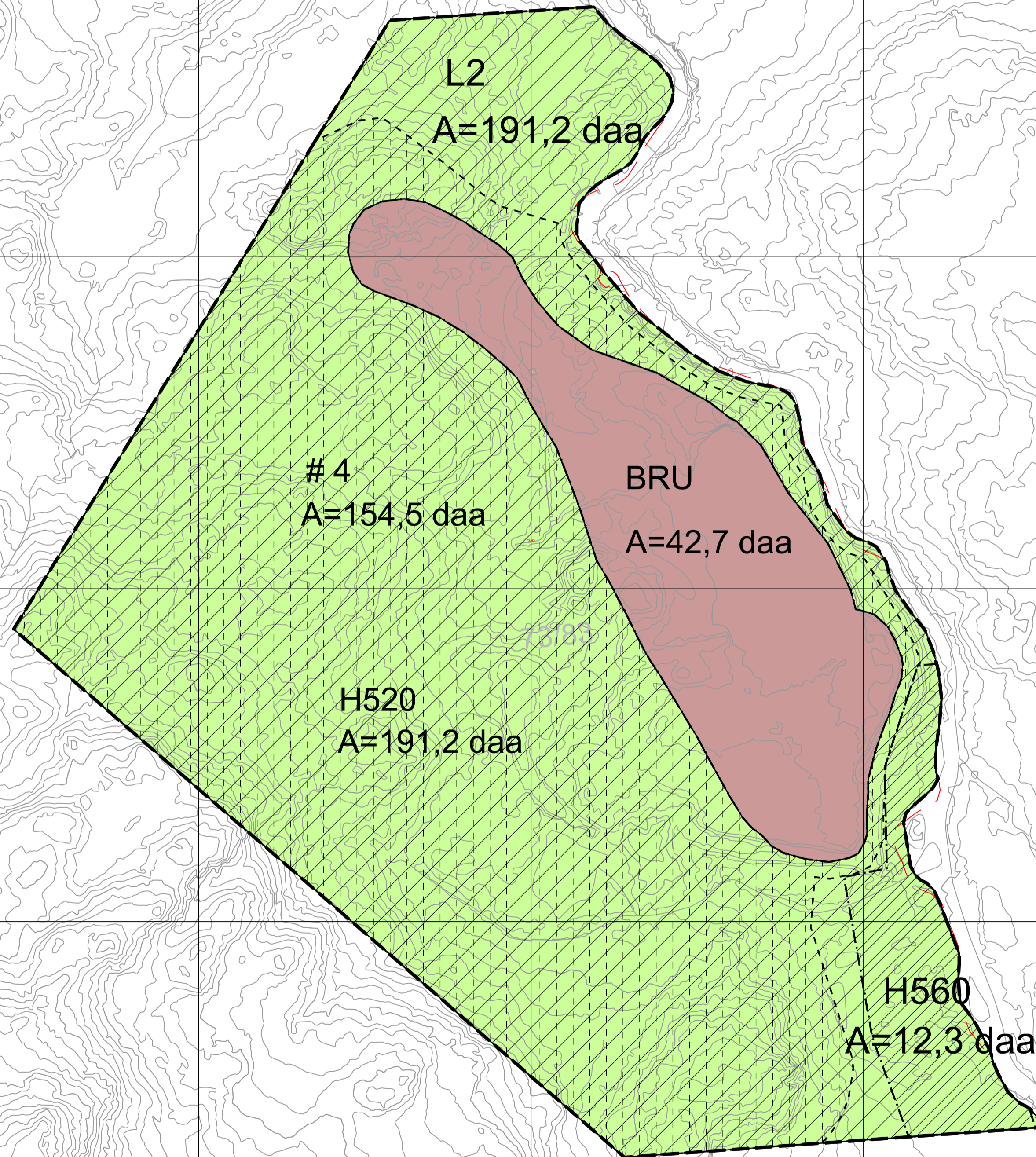
Ø731200

Ø731400

Ø731600

Ø731800

Ø732000



Tegnforklaring

Reguleringsplan PBL 2008

§12-5. Nr. 1 - Bebyggelse og anlegg

- BRU Råstoffutvinning
- BKB Industri/lager

§12-5. Nr. 2 - Samferdselsanlegg og teknisk infrastruktur

- SKV Kjøreveg
- SPA Parkering

§12-5. Nr. 3 - Grønnstruktur

- GV Vegetasjonsskjerm

§12-5. Nr. 5 - Landbruks-, natur- og friluftsmål samt reindrift

- LNFR LNFR areal for nødvendige tiltak for landbruk og reindrift og gårdstilknyttet næringsvirksomhet basert på gårdens ressursgrunnlag

§12-5. Nr. 6 - Bruk og vern av sjø og vassdrag med tilhørende strandsone

- V Bruk og vern av sjø og vassdrag med tilhørende strandsone

§12-6 - Hensynssoner

- H320 Flomfare
- H370 Høyspenningsanlegg (inkl høyspentkabler)
- H520 Hensyn reindrift
- H560 Bevaring naturmiljø

§12-7 - Bestemmelseområder


- #1 Deponi for avgangsmasser
- #2 Område for utslipp av vann i sjø
- # Midlertidig bygge- og anleggsområde
- #3 Midlertidig bygge- og anleggsområde - Deponi

Linjesymbol

- Grense for faresone
- Grense for angitt hensynssone
- Planens begrensning
- Formålgrense
- Bestemmelsegrense
- Midlertidig bygge- og anleggsgrense
- Måle og avstandslinje
- Strandlinje sjø
- Måle og avstandslinje

Kartopplysninger

Kilde for basiskart: Geodata AS
 Dato for basiskart: 26.06.2018
 Kartmålestokk: 1:2000 m (A1)
 Koordinatsystem: UTM sone 32 basert på EUREF89/WGS84
 Høydegrunnlag: NN2000



Detaljregulering
Detaljreguleringsplan for Joma gruver
 Med tilhørende reguleringsbestemmelser

Raarvåhke
 Rayrvik
 kommune

Arealplan-ID: 5043-2018001
 Forslagstiller: Joma Gruver AS

SAKSBEHANDLING ETTER PLAN- OG BYGNINGSLOVEN		SAKS-NR.	DATO	SIGN.
Dato	Revisjon			
Dato	Revisjon			
Dato	Revisjon			

Kommunestyrets vedtak

Ny 2. gangs behandling

Offentlig ettersyn fra til

2. gangs behandling

Offentlig ettersyn fra til

1. gangs behandling

Kunngjøring av oppstart av planarbeid - Høringsperiode 18.09.2018-02.11.2018

Oppstartsmøte med Rayrvik kommune

PLANEN ER UTARBEIDET AV: **Multiconsult**

TEGN NR.	DATO	SIGN.
002	20.09.2021	IHE

Det bekreftes at planen er i samsvar med kommunestyrets vedtak av